






LEYENDA

-  Observador
-  Carretera C-832
-  Pista al Mirador de Los Brecitos
-  Construcciones
-  Zona Visible



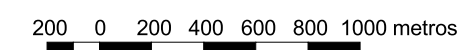
**Paisaje Protegido
de
Barranco de Las Angustias**

PLAN ESPECIAL

Julio 2006

**CUENCA VISUAL
MIRADOR DE LOS BRECITOS**

Escala Gráfica



Escala 1:29.000



Red Canaria de Espacios
Naturales Protegidos



Consejería de Medio Ambiente
y Ordenación Territorial
Dirección General
de Ordenación del Territorio